
















MONTAGNA VICENTINA



VICENZA

Sci discesa, sci fondo, sci alpinismo, escursionismo, passeggiate con le ciaspe, alpinismo invernale, pattinaggio su ghiaccio...

BOLLETTINO NEVE del 19 Febbraio 09 	IMPIANTI APERTI 	PISTE DISCESA attive 	PISTE FONDO attive 	ALTEZZA NEVE 	 - Pista "Tunche": apertura serale martedì e venerdì 19.30-22. €12. - Attenzione-SCIALPINISMO: RISALITA NOTTURNA PISTE VIETATA!
<p align="center">RECOARO MILLE</p> <p>In collaborazione con: ⇒ IMPIANTI "CONCA D'ORO" ☎ 0445 77256 ⇒ SCUOLA SCI RECOARO MILLE ☎ 333/9001771 ⇒ CENTRO FONDO "LE MONTAGNOLE" ☎ 334 1080348 ⇒ RECOARO HAPPY TIME - Recoaro Mille ☎ 349 0926239 parco giochi gommoni, bob, slittini ⇒ RAFFAELE SPORT Noleggio Sci/Bob/Snowboard Recoaro Mille ☎ 331 9197050 ⇒ RIF. MONTEFALCONE ☎ 0445/77199 Le strade sono pulite e percorribili, catene di scorta obbligatorie. Nb: i dati riportati sul bollettino neve sono indicativi. Per aggiornamenti contattare direttamente le piste e i rifugi</p>	4*/4 h 9-16.30 (mattino fino h 13, pomeriggio dalle 12.30)	7,5/7,5 km tutti i giorni tempo permettendo neve NATURALE 	15**/25 km h 8-16 **garantiti durante la settimana tempo permet Sabato e domenica: 25/25 Km aperti tempo permettendo	50-200 cm 	- *Cabinovia Recoaro Terme-Recoaro Mille - sab 13.30-17, dom 8.30-12.30/13.30-17 MART. 24 FEB. 8.30-12.30/13.30-17 mer e ven 13.30-14.30/16.30-17.30 ⇒ Dom. 22/02 FESTA SULLA NEVE musica e stand gastronomico. Org. Ass. Taurus ⇒ Dom. 22/02 h 9: Gran Prix Lattebusche ⇒ Mar. 24/02 h 9 Gran Premio Giovanis. gare Slalom Gigante ⇒ Mart 24/02 h 20.30 Carnevale a Recoaro Mille - Gara Notturna in maschera
<p align="center">PICCOLE DOLOMITI - In collaborazione con:</p> ⇒ Loc. Campogrosso "RIFUGIO CAMPOGROSSO" ☎ 0445/1920468 aperto da Ven. 13/02 † raggiungibile a piedi solo da Pian delle Fugazze x Strada 7 Fontane (prudenza, strada battuta). Strada dalla Guardia e Strada del Re: DIVIETO DI TRANSITO - PERICOLO VALANGHE ⇒ Loc. Alla Guardia "RIFUGIO LA GUARDIA" ☎ 0445/75257 (turno chiusura Martedì) ☞ raggiungibile in auto ⇒ Loc. Gazza "RIFUGIO CESARE BATTISTI" ☎ 0445/75235 aperto nei fine settimana (Sab+Dom) † raggiungibile a piedi dalla Vasca Marzotto ⇒ Loc. Piatta "RIFUGIO BERTAGNOLI" ☎ 0444/429011 aperto nei fine settimana (Ven-Dom) † raggiungibile a piedi, parcheggio a Campodalbero a 2 Km A Recoaro Terme: ⇒ TUTTO SPORT: ☎ 0445/75395 noleggio ciaspe ⇒ PISTA PATTINAGGIO SU GHIACCIO ☎ 334 8227430 - CHIUSA				200-300 cm 30-100 cm 50-200 cm 60-170 cm	<p align="center">INDICAZIONI E MISURE DI SICUREZZA</p> <p>La neve negli ultimi giorni ha subito un processo di assestamento e di conseguenza il pericolo di valanghe e sceso a moderato grado 2, tuttavia le condizioni di innevamento permettono l'accesso alla sommità del monte solamente a persone con provata esperienza alpinistica. Indispensabili piccozza e ramponi e attenzione alle ore più calde quando sono più probabili scariche di neve bagnata provocate dall'irraggiamento solare.</p> <p>Il pericolo di valanghe interessa principalmente gli ambiti non controllati della montagna. Le condizioni per escursioni e gite sci alpinistiche sono in via di miglioramento anche se la presenza generalizzata di lastroni da vento oltre il limite del bosco richiede una buona capacità di valutazione locale specie per quanto riguarda lo spessore degli accumuli e la presenza di strati interni deboli.</p> <p>FENOMENI CRITICI: Vento in quota e clima gelido.</p> <p align="center">SI RACCOMANDA A TUTTI PRUDENZA (Fonte ARPAV e www.caischio.it)</p>
<p align="center">PASUBIO - In collaborazione con:</p> ⇒ RIFUGIO PAPA Tel. 0445/630233: chiuso, è aperto il bivacco Sacchi-Marzotto. ⇒ RIFUGIO LANCIA Tel. 0464/868068: Aperto nei fine settimana. Le strade che portano alla parte sommitale del Pasubio non sono percorribili in quanto completamente ostruite dalla presenza di ripidi scivoli di neve ghiacciata. Tutti gli itinerari che portano alla parte sommitale del Pasubio sono caratterizzati dalla presenza di notevoli accumuli di neve. Le strade (SP46) sono libere e percorribili, si consigliano comunque pneumatici da neve e catene di scorta. A Torrelvicino: VALLI SPORT: ☎ 0445/630763 noleggio ramponi, sci alpinismo, bob, slittini e attrezzature per la montagna				150-300 cm	

BOLLETTINO NEVE del 19 Febbraio 2009 	IMPIANTI APERTI 	PISTE DISCESA attive	PISTE FONDO attive 	ALTEZZA della NEVE 	
TONEZZA DEL CIMONE In collaborazione con: ☐ COMUNE DI TONEZZA DEL CIMONE - ☎ 0445 749032 ☐ "DA PAOLO" Noleggio Sci - ☎ 0445 749013	1*/1	0,4*/0,4 Km neve NATURALE= 0,4 Km PROGRAM.= 0	8/8 Km	15 - 75 cm	Pista di Pattinaggio sul ghiaccio "Da Martino" aperta tutti i giorni dalle 9.00 alle 12.30 e dalle 14.00 alle 18.00 - tel. 0445 749267. Sabato 7 marzo 2009, partenza ore 18.00: Escursione notturna con racchette da neve "Graspolando al chiaro di luna" . Prenotazioni: Negozio "Da Paolo" - tel. 0445 749013 *Impianto aperto da sab. 21 febbraio a dom. 1 marzo 2009 (tutti i giorni)
FIorentINI/MONTE COSTON In collaborazione con: ☐ COMUNE DI LASTEBASSE - ☎ 0445 746022 ☐ ALBERGO FIORENTINI - ☎ 0445 749201 ☐ ALBERGO MONTE COSTON - ☎ 0445 749174	3*/4 +1*/1 Snowpark	4,3*/5 Km neve NATURALE= 4,3 Km PROGRAM.= 0	0/0 Km	230 - 385 cm	SKI AREA "ALPE FIORENTINI" L'area dista 7 Km da Ortesino (circa 8 minuti d'auto) ed è collegata al carosello sciistico di Folgaria con servizio Skibus gratuito. Modernissime seggiovie e sciovie, un campo scuola e... l'incredibile Jurassik Snowpark: il regno dello snowboard dove sono previsti grandi contest in collaborazione con "Burton Snowboard" (www.jurassiksnowpark.it) *Impianti aperti da sab. 21 a mer. 25 febbraio 2009 (tutti i giorni)

Per ulteriori informazioni contattare l' Ufficio Informazioni Turistiche di **TONEZZA DEL CIMONE** ☎ 0445 749500

MONTE GRAPPA In collaborazione con: ⇒ RIFUGIO LEPRE - ☎ 0424 559047 ⇒ RIFUGIO SCARPON - ☎ 0424 559060	-	-	0/41 Km	120-250 cm	Le strade sono pulite e percorribili; Cima Grappa non è raggiungibile in questi giorni a causa di una slavina , si arriva fino al Rif. Lepre. Possibilità di noleggio motoslitte con accompagnatore per max 7 persone. Circuito anche per bambini. Info Rif.Lepre
---	---	---	---------	------------	--

Per ulteriori informazioni contattare l' Ufficio Informazioni Turistiche di **BASSANO DEL GRAPPA** ☎ 0424 524351

N.B.: Gli uffici non sono responsabili per eventuali variazioni dell'ultimo minuto, dipendenti dalle condizioni meteorologiche.